














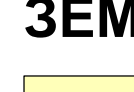

# ВНЕСЕНИЕ ИЗМЕНЕНИЙ В ПРАВИЛА ЗЕМЛЕПОЛЬЗОВАНИЯ И ЗАСТРОЙКИ БЕЛЬСКОГО МУНИЦИПАЛЬНОГО ОБРАЗОВАНИЯ ЧЕРЕМХОВСКОГО МУНИЦИПАЛЬНОГО РАЙОНА ИРКУТСКОЙ ОБЛАСТИ

КАРТА ГРАДОСТРОИТЕЛЬНОГО ЗОНИРОВАНИЯ.  
КАРТА ГРАНИЦ ЗОН С ОСОБЫМИ УСЛОВИЯМИ  
ИСПОЛЬЗОВАНИЯ ТЕРРИТОРИЙ.  
МАСШТАБ 1:35 000




N






## ТЕРРИТОРИАЛЬНЫЕ ЗОНЫ

-  Ж-1 Зона застройки индивидуальными жилыми домами (1-3 этажа)
-  ОД-1 Зона делового, общественного и коммерческого назначения
-  ОД-2 Зона размещения объектов здравоохранения
-  ОД-3 Зона размещения объектов образования
-  ПК-2 Зона размещения производственных объектов 4, 5 класса опасности
-  ПК-3 Зона размещения коммунальных и складских объектов
-  ИТ-1 Зона размещения объектов инженерной инфраструктуры
-  ИТ-2 Зона транспортной инфраструктуры
-  Р-2 Зона парков, скверов и бульваров
-  Р-3 Зона размещения объектов физической культуры и массового спорта
-  СХ-1 Зона сельскохозяйственных угодий
-  СХ-2 Зона, занятые объектами сельскохозяйственного назначения
-  СН-3 Зона кладбищ, объектов ритуального назначения
-  СН-4 Зона обращения с отходами
-  ПН-1 Зона природных территорий






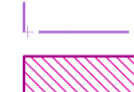



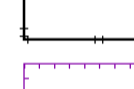
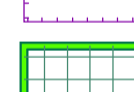


## ЗЕМЛИ, ДЛЯ КОТОРЫХ ГРАДОСТРОИТЕЛЬНЫЕ РЕГЛАМЕНТЫ НЕ УСТАНОВЛИВАЮТСЯ

-  Земли сельскохозяйственного назначения
-  Земли лесного фонда
-  Земли водного фонда

## ПРОЧИЕ УСЛОВНЫЕ ОБОЗНАЧЕНИЯ

-  Граница сельского поселения
-  Граница населенного пункта
-  Земельные участки

## ЗОНЫ С ОСОБЫМИ УСЛОВИЯМИ ИСПОЛЬЗОВАНИЯ ТЕРРИТОРИЙ

-  Санитарно-защитная зона предприятий, сооружений и иных объектов
-  Охранная зона газопроводов и систем газоснабжения
-  Охранная зона объектов электросетевого хозяйства
-  Охранная зона линий и сооружений связи
-  Охранная зона стационарных пунктов наблюдений за состоянием окружающей природной среды, ее загрязнением
-  Санитарно-защитная полоса водоводов
-  Охранная зона объекта культурного наследия
-  Водоохранная зона
-  Прибрежная защитная полоса
-  Зона затопления
-  Зона охраняемого объекта
-  Граница территории объекта культурного наследия
-  Байкальская природная территория

